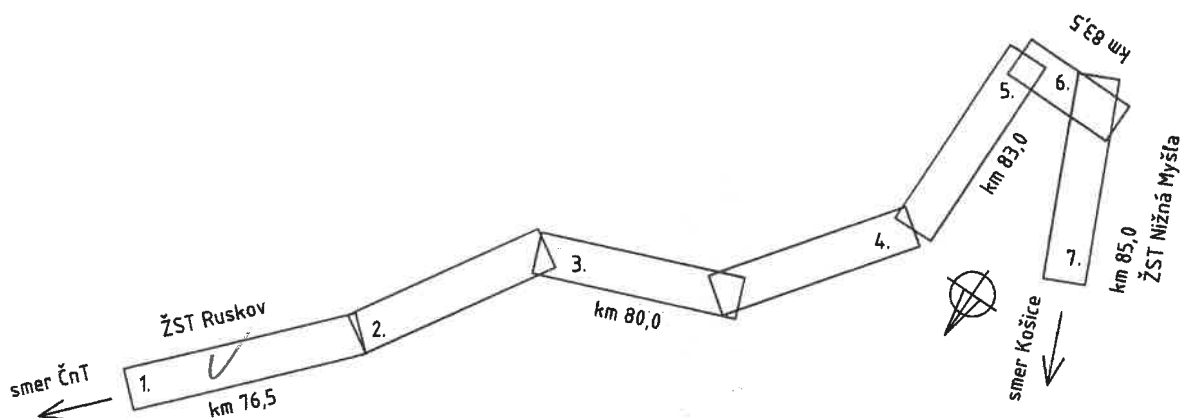


- podz. el. vedení NN (VO, SOV, prípojky)
- podz. el. vedení 6kV (VV)
- podz. el. vedení VV, NN (DO úo, svet. náv. znak, 3kV, spätné vedení)


ŽSR, Sekcia elektrotechniky a energetiky
OR KOŠICE Štefánikova 60, 041 50 Košice
Situácia overená a platí s vyjadrením

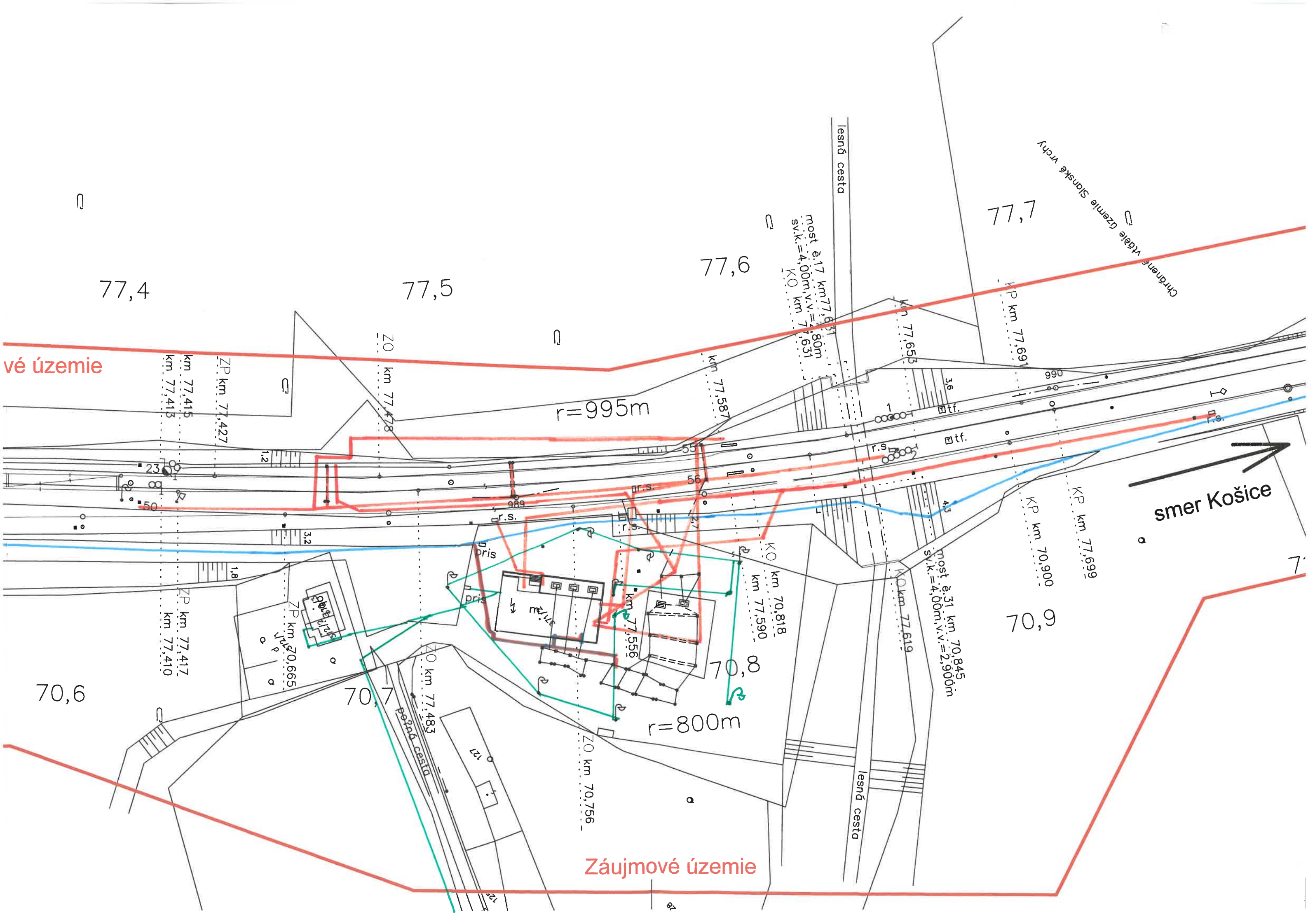
č.j. 0011EG/2020/SEE/21.15-3/477

zo dňa: 10.8.2020 podpis: [signature]



Zodpovedný projektant stavby:	Ing. Eva Gregová	Gregová
Zodpovedný projektant časti:		
Navrhol, vypracoval:		
Kontroloval:		
Miesto stavby:	Nižná Myšľa, Vyšná Myšľa, Bohdanovce, Blažice, Ruskov	Okres: Košice-okolie
Investor - stavebník:	Železnice Slovenskej republiky	
Stavba:	Klemensova 8 813 61 Bratislava	
Nižná Myšľa - Ruskov, komplexná rekonštrukcia k.č.2, dĺžka 6,596 km, so sanáciou železničného spodku, KR mostov a priepustov a nástupíšť Bohdanovce, Vyšná Myšľa		
Situácia na zakreslenie existujúcich inžinierskych sietí		

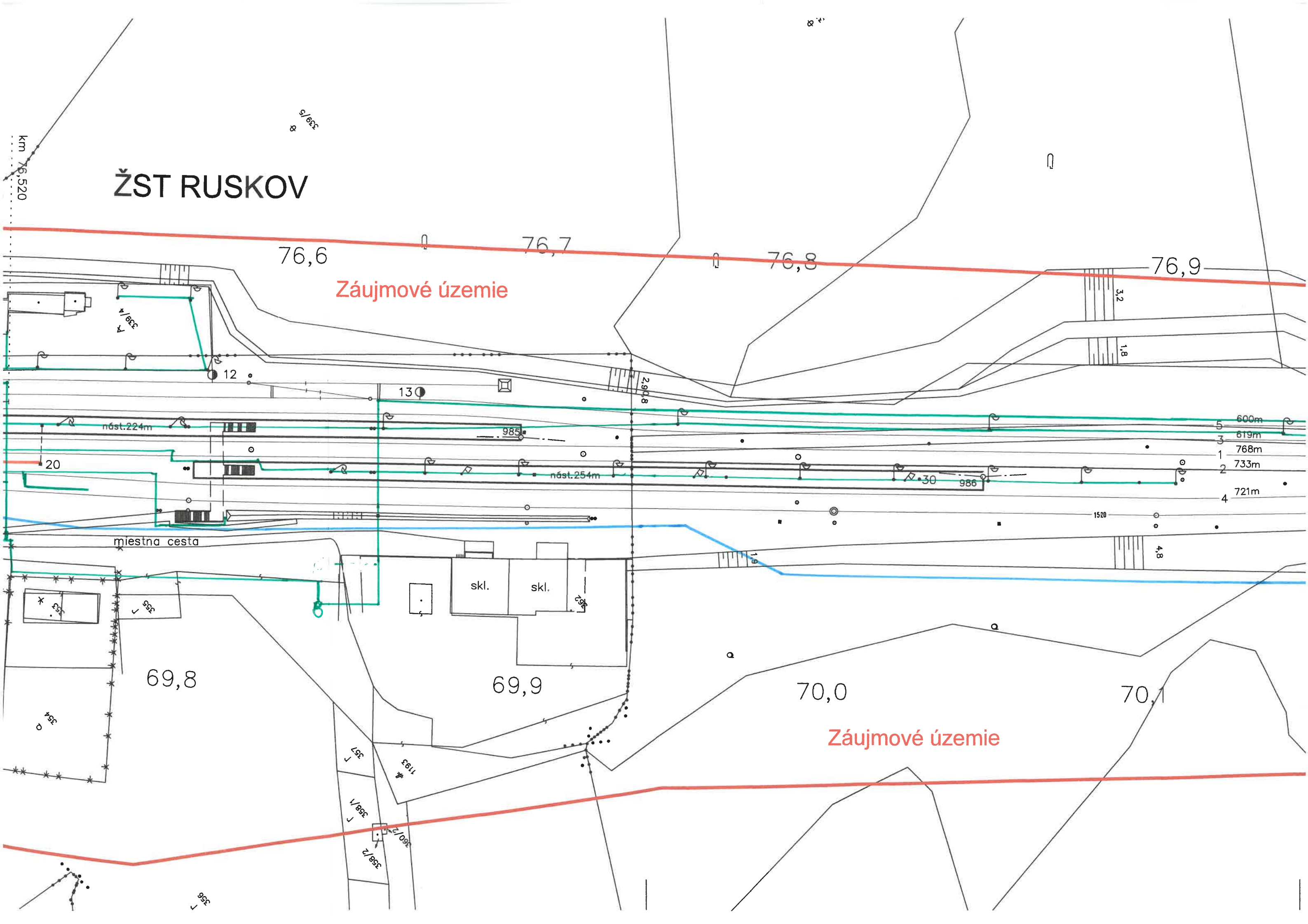
	
Žriedlová č. 1, 040 01 KOŠICE	
Riaditeľ:	Ing. Branislav Hudák
Zákazkové číslo:	1917
Dátum:	11/2020
Stupeň - účel:	DSPRS
Počet A4:	9x A4
Časť:	Mierka: 1:1000
Príloha:	Súprava:
1.	

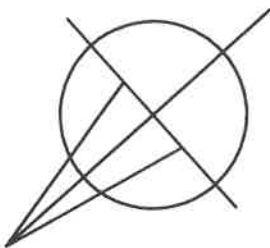
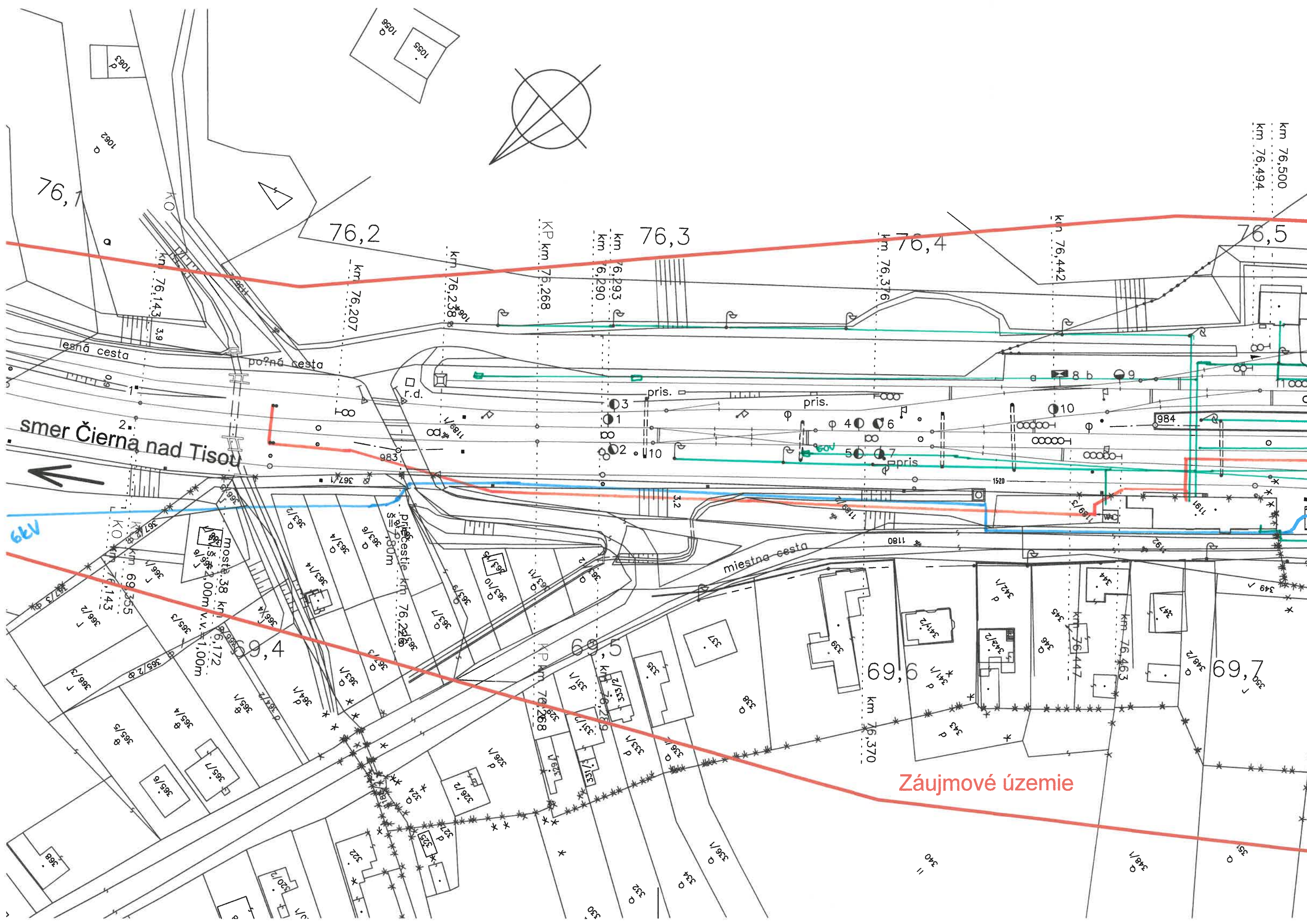


ŽST RUSKOV

Zájmové územie

Zájmové územie





Zaujmové územie

smr Čierna nad Tisou

179

76,2

76,3

76,4

76,5

69,4

69,6

69,7

km 76,500
km 76,494

km 76,442

km 76,376

km 76,293
km 76,290

KP km 76,268

km 76,238

km 76,207

km 76,143

76,1

moste 38 km 76,172
š 2,00m v.v. 1,00m

prícestie km 76,226
š 7,80m

miestna cesta

km 76,463

km 76,447

km 76,370

KP km 76,268

km 76,259

km 76,239

km 76,219

km 76,199

km 76,179

km 76,159

km 76,139

km 76,119

km 76,099

km 76,079

349

348

347

346

345

344

343

342

341

340

339

338

337

336

335

334

333

332

331

330

329

328

327

326